

PARCELY DOTČENÉ STAVBOU

PARCELNÍ ČÍSLO	DRUH POZEMKU	KATASTRÁLNÍ ÚZEMÍ	VLASTNICKÉ PRÁVO (PODÍL)
3884/7	Ostatní plocha	Staré Město u Uherského Hradiště (754617)	Česká republika, (Povodí Moravy, s.p., Dřevařská 932/11, Veveří, 60200 Brno)
3884/32	Ostatní plocha	Staré Město u Uherského Hradiště (754617)	Česká republika, (Povodí Moravy, s.p., Dřevařská 932/11, Veveří, 60200 Brno)
3884/4	Vodní plocha	Staré Město u Uherského Hradiště (754617)	Česká republika, (Povodí Moravy, s.p., Dřevařská 932/11, Veveří, 60200 Brno)
3884/3	Vodní plocha	Staré Město u Uherského Hradiště (754617)	Česká republika, (Povodí Moravy, s.p., Dřevařská 932/11, Veveří, 60200 Brno)
3884/2	Ostatní plocha	Staré Město u Uherského Hradiště (754617)	Česká republika, (Povodí Moravy, s.p., Dřevařská 932/11, Veveří, 60200 Brno)
3288	Zastavěná plocha a nádvoří	Staré Město u Uherského Hradiště (754617)	Česká republika, (Povodí Moravy, s.p., Dřevařská 932/11, Veveří, 60200 Brno)
3884/31	Ostatní plocha	Staré Město u Uherského Hradiště (754617)	Česká republika, (Povodí Moravy, s.p., Dřevařská 932/11, Veveří, 60200 Brno)
4502/24	Trvalý travní porost	Staré Město u Uherského Hradiště (754617)	Město Staré Město, náměstí Hrdinů 100, 68603 Staré Město

PARCELY VE VZDÁLENOST DO 2 METRŮ OD STAVBY

PARCELNÍ ČÍSLO	DRUH POZEMKU	KATASTRÁLNÍ ÚZEMÍ	VLASTNICKÉ PRÁVO (PODÍL)
st. 1342/2	Zastavěná plocha a nádvoří	Staré Město u Uherského Hradiště (754617)	Česká republika, (Povodí Moravy, s.p., Dřevařská 932/11, Veveří, 60200 Brno)
3884/30	Ostatní plocha	Staré Město u Uherského Hradiště (754617)	Slovácké vodárny a kanalizace, a. s., Za Olšávkou 290, Sady, 68601 Uherské Hradiště

LEGENDA NAVRŽENÝCH SÍTÍ:

	SPLAŠKOVÁ KANALIZACE - VÝTLAK
	SPLAŠKOVÁ KANALIZACE
	VEDENÍ NN
	ROZVADĚČ PRO ČS
	ČERPACÍ STANICE
	ODVZDUŠŇOVACÍ A ZAVZDUŠŇOVACÍ VENTIL

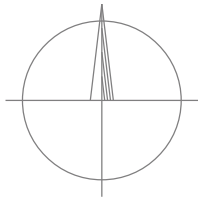
LEGENDA INŽENÝRSKÝCH SÍTÍ




	silové vedení VN (nadzemní)
	silové vedení NN (nadzemní)
	sdělovací vedení podzemní
	silové vedení NN (podzemní)
	silové vedení VN (podzemní)
	kanalizace jednotná
	kanalizace dešťová

LEGENDA KATASTRU NEMOVITOSTÍ

	Hranice parcely KN
	Vnitřní hranice parcely KN

Polohu podzemních sítí nelze vytyčovat odměřováním vzdáleností na výkrese. Přesné vyznačení všech podzemních vedení na povrchu zajišťí investor před zahájením stavby.



HLAVNÍ PROJEKTANT		VYPRACOVAL	ZODP. PROJEKTANT	Ing. Jaroslav Majíček Podolí č.49 686 04 Kunovice	
ING. JAROSLAV MAJÍČEK		ING. JAROSLAV MAJÍČEK	ING. JAROSLAV MAJÍČEK		
					
INVESTOR					
Povodí Moravy, s.p., Dřevařská 932/11, 602 00 Brno					
NÁZEV AKCE ČOV STARÉ MĚSTO, REKONSTRUKCE NA PŘEČERPÁVÁNÍ DO KANALIZACE				ZAKÁZKA Č. 2017/035	
				STUPEŇ ÚZEMNÍ SOUHLAS	
				DATUM 08/2017	
IO 01 – PŘÍPOJKA SPLAŠKOVÉ KANALIZACE VČ. ČS				ARCHIV	FORMÁT 2x A4
NÁZEV VÝKRESU SITUACE				MĚŘITKO 1:500	Č. VÝKRESU 02